

Memòria d'intervenció Arqueològica al carrer Vinyals, 24- 30, 27- 29b / carrer de l'Art, 52- 82, 55-71, Barcelona



C/ Sugranyes 34, Baixos

08028 Barcelona

Tel/Fax 93 296 52 20

Arqueòleg

Antonio Juárez Villena

1-INTRODUCCIÓ.

Aquesta memòria presenta els resultats i conclusions del seguiment arqueològic realitzat al carrers Vinyals 24-30, 27-29b i de l'Art 52 –82, 55 –71 en la zona Horta- Guinardo entre els dies 10 de novembre del 2003 i 26 de gener del 2004.

La intervenció ha estat motivat per el projecte de Gas Natural de substitució de les canonades de foneria de l'antiga xarxa canalitzadora de gas per canonades de PVC.

Aquests treballs han consistit en el seguiment arqueològic de l'obertura de set rases on s'instal·laran les noves canonades. Aquestes rases es situen entre els carrers de Vinyals i de l'Art.

Els treballs d'obertura de la rasa els realitza l'empresa Guinovart-Oshsa amb un equip de un cap de colla i quatre peons auxiliats per una maquina retroexcavadora petita.

El projecte de seguiment esta dirigit per la secció d'Arqueologia del Museu d'Història de la ciutat de Barcelona

El treballs de seguiment han estat realitzat per l'empresa TEA sota la direcció de l'arqueòleg Antoni Juárez Villena, d'acord amb la resolució de la Direcció de Patrimoni Cultural de la Generalitat de Catalunya del dia 10 de Novembre del 2003. el finançament ha anat a càrrec de l'empresa Guinovart- Oshsa.

El projecte d'intervenció i la supervisió dels treballs han estat realitzats pel servei d'Arqueologia Urbana del Museu d'Història de la Ciutat de Barcelona.

2-SITUACIÓ GEOGRÀFICA I HISTÒRICA.

Els carrers de l'Art i Vinyals es troben situats al districte d'Horta-Guinardó. Aquest districte amb una extensió de 1.192 hectàrees, es el tercer més extens de Barcelona després de

Sants-Montjuïc i Sarria-Sant Gervasi, i ocupa l'11,9% de l'extensió total del municipi barceloní.

Aquests districte es fruit de la divisió administrativa de la ciutat el 1984. inclou els barris del Guinardó, Baix Guinardó, Can Baró, la Font d'en Fargues, el Carmel, la Taxonera, Horta, Parc de la Vall d' Hebron, Sant Genís dels Agudells, Montbau, la Clota i la Font del Gos. Aquests barris presenten característiques molt heterogènies entre ells, amb un medi físic molt accidentat, amb grans pendents, la qual cosa ha condicionat al llarga del temps la seva ocupació i la seva evolució històrica i urbanística.

Es al segle XIX quan s'identifica amb el nom de "Guinardó" aquest barri fruit de l'urbanitzaria del mas Guinardó. Fins a aquesta urbanització, el territori pertanyia a Sant Martí de Provençals, districte de la muntanya.

La zona nord-occidental corresponia a Sant Andreu del Palomar i molt antigament s'anomenava Vilapicina Alta.

El Guinardó estava dividit pel torrent de la Guineu, que neix al Turó de La Rovira. Els límits del barri no corresponen a cap realitat històrica, sinó a interessos administratius.

El nom de "Guinardó" be a significar mas de les guineus. Al segle XV trobem sobre el Puig Cogoll un colomar "d'en Guinardó", en el lloc on anys mes tard hi ha el mas Guinardó El Puig Cogoll era terra de secà, no obstant l'aigua de les seves mines i fonts era abundant. Els torrents en dies que no hi havia pluja es convertien en obagues seques que servien de viarany i s'utilitzaven per anar des de les masies cap a la xarxa viària bàsica formada per la travessera de Gracia i la carretera d'Horta.

Les guerres i setges que Barcelona va patir durant el segle XVII i començament del XVIII, van tenir especial significació al Guinardó. Per la seva topografia enlairada sobre el pla de Barcelona aquests turons tenien un valor estratègic important reflectit en els mapes militars on es situen amb gran precisió torrents i serralades. Es més el Guinardó hi apareix amb el seu nom actual.

Durant el segle XVIII proliferen les construccions rurals amb la doble funció de servir d'explotació agrícola i de residència campestre per a famílies benestants amb títols o nouvingudes a l'estament nobiliari.

El territori compres entre el Camp de l'Arpa i el Turó de la Rovira es repartia entre famílies com els Peguera, Finestrat, Castellvell, Milans, Casanoves, Sant Pere, Llanos, Vélez.

A començaments del segle XIX amb la guerra del Francès, el Guinardó visqué amb especial intensitat la revolta popular. Aquests turons serviren d'amagatall d'homes com Josep Manso, Francesc Arquer i Milans del Bosch.

La importància de la vida pagesa al Guinardó queda reflectida pel nombre de masies que hi havia. Aquestes explotacions tenien les seves arrels en les viles romanes que vorejaven les principals vies de comunicació. Un altre element important econòmicament foren les pedreres i els forns de calç, on al Turó de la Rovira hi queden senyals d'aquestes explotacions.

La indústria dels forns de totxos a partir de la segona meitat del segle XIX significa la fi de l'agricultura.

La urbanització de la zona del Guinardó comença amb tot de projectes presentats per els propietaris per urbanitzar les seves terres. Però aquest projectes quedaren frenats per la construcció dels dipòsits de Dosrius, obra important d'enginyeria per portar l'aigua del poble de Dosrius, situat al Maresme.

La magnitud d'aquesta obra (amb 17 quilometres de galeria i 37 quilometres d'aqüeducte) va fer que el ministeri de Foment la declares l'any 1868 d'interès públic, amb la consegüent expropiació de 15000 metres quadrats de terreny privat. L'obra acaba el 1871, però l'any 1890 es construí un xalet on es situaren els potents motors per l'elevació de l'aigua. Aquest edifici es coneix com la Casa de les Altures i des de el 1989 es la seu del Consell Municipal del districte d'Horta-Guinardó.

3-ANTECEDENTS ARQUEOLÒGICS

La zona on es dura a terme les obres es un lloc d'interès històric i arqueològic important ja que el carrer de l'Art arriba fins al Mas Guinardó, Mas existent al segle XVII i on es diu que al segle XV hi existia un colomer; a la Torre dels Pardals, situada al carrer de es van trobar al segle XIX unes restes que podrien correspondre a unes termes romanes segons informació del servei d'Arqueologia del Museu d'Història de la ciutat de Barcelona.

Una consulta al servei d'Arqueologia de la Generalitat ha donat com a resultat la inexistència d'excavacions arqueològiques en la zona afectada i en el seus voltants.

4-METODOLOGIA

La intervenció arqueològica ha consistit en el seguiment de l'obertura de les rases on estava localitzat la canonada a substituir.

L'excavació s'ha fet mitjançant mètodes mecànics amb una màquina retroexcavadora petita també anomenada "Bobcat" i amb l'ajuda de peons de l'empresa Guinovart-Oshsa.

Per aconseguir una documentació el més exhaustiva possible s'ha seguit el model proposat per Edward C. Harris, assignant un número d'Unitat Estratigràfica (UE) a cadascun dels estrats, estructures, retalls o farciments que puguin aparèixer. Pel que fa a la numeració, s'ha dut a terme mitjançant les centenes, tres dígits a cada rasa, essent el primer l'indicador del número de la rasa i els dos següents els de la unitat estratigràfica de cada rasa.

En referència al material gràfic s'han realitzat diapositives en color del procés d'excavació i dels treballs de substitució de la canonada de gas.

5-DESCRIPCIÓ DELS TREBALLS REALITZATS I RESULTAT OBTINGUTS.

A continuació passem a descriure els treballs i els resultats obtinguts al llarg del procés de seguiment. A continuació es desenvoluparà la relació i descripció de les diferents unitats estratigràfiques documentades, especificant la composició i relació entre elles.

RASA 100

Rasa situada al carrer Vinyals entre les finques nº24 y nº 27. La seva llargada es de 39.80 metres de llargada, amb una amplada de 60 centímetres i una fondària de noranta centímetres. La seva orientació es nord-oest, sud-est.

Primer es van fer quatre sondejos:

-Sondeig A es realitza per trobar el punt d'unió (o relligat)de la nova canonada de PVC amb l'antiga de foneria.

-Sondejos B, C, D s'han excavat per trobar la connexió de la canonada de fonèria amb els ramals de PVC de les finques.

Una vegada acabats els sondejos, ha començat l'obertura de la rasa. Aquests treballs s'han realitzat amb els peons de l'empresa Guinovart-Oshsa, ja que per la complexitat de serveis existents en el subsòl era del tot impossible utilitzar mitjans mecànics.

Seqüència estratigràfica

Primerament es va enretirar el paviment actual del carrer (Ue 101). A sota d'aquest nivell trobem el formigó (Ue 102) utilitzat per lligar el paviment. Aquest té una amplada de 22 centímetres.

Sota el formigó es documenta un nivell de sorra (Ue 103) molt fina i neta amb materials tant antròpics com geològics.

Sota la sorra trobem un nivell de terra (Ue 105) amb restes d'enderroc actuals.

Per sota l'estrat amb Ue 105 tenim un nivell d'argiles (Ue 104) i es en aquest punt quan es decideix que la profunditat de la rasa es suficient. Em arribat a 1. 20 metres.

Davant de la finca nº 24, sota el nivell de formigó apareix una estructura formada per tres murs (Ue 107, 108, 109). El mur amb Ue 107 es recolza en la fonamentació de formigó de la finca. Els murs 108 i 109 es recolzen en el 107. els tres aparells formen un rectangle, però per l'amplada de la rasa va ser impossible observar l'existència d'un quart aparell que tanques l'estructura. Una observació acurada va permetre datar l'estructura en dates molt actuals, ja que aquesta es recolzava en l'estructura de formigó de la finca actual. Per la necessitat de fer passa la canonada de PVC, es van desmuntar els aparells 108 i 109.

Conclusions

A la rasa 100 no es va trobar cap indicatiu de sediment o estructura arqueològica. Tots els nivells documentats durant l'excavació de la rasa eren restes anteriors a la instal·lació de la canonada de fonèria, però contemporanis a la finca actual.

RASA 200

Rasa situada al carrer Vinyals entre les finques nº 27 i nº 29. La seva llargada es de 20. 90 metres amb una amplada de 60 centímetres i una fondària d'un metre. La seva orientació es nord-oest, sud-est.

Aquesta rasa es va obrir amb l'ajuda d'una màquina retroexcavadora petita també anomenada "Bobcat".

Seqüència estratigràfica

En primer lloc vam desmuntar el paviment de carrer (Ue 201), per sota del paviment vam trobar el nivell de formigó (Ue 202) que servia per lligar les lloses del paviment. Una vegada desmuntat el nivell de formigó es documenta un estrat d'argiles (Ue 203) semblants a les trobades a la rasa 100. Amb una medicció d'un metre aproximadament es donar per acabada la rasa.

Conclusions

Igual com passa a la rasa 100 no trobem cap indicati de sediment o estructura arqueològica.

Rasa 300

Rasa situada en el carrer Vinyals, te una amplada de 70 centímetres i una llargada de ... amb una fondària de 1 metre. Te una orientació oest-est

Aquesta rasa talla el carrer Vinyals y connecta les rases 100 i 200.

Al igual que amb la rasa 200, s'ha utilitzat la "Bobcat" per la seva excavació.

Seqüència estratigràfica

Primer amb un martell pneumàtic piquem l'asfalt (Ue 301), i el nivell de formigó (Ue 302) que hi trobem sota l'asfalt. A continuació d'aquests dos nivells hi documentem un estrat d'argiles (Ue 303). En aquest nivell i a una fondària de un metre es dona per acabada l'excavació de la rasa.

Conclusions

En aquesta rasa no s'ha trobat sediment arqueològic.

RASA 400

Rasa situada al carrer de l'Art, entre les finques nº 74 i nº52. la seva llargada es de 76. 04 metres; d'aquests 58. 14 metres van ser excavats per la vorera i 17. 90 per l'asfalt. La

seva fondària es de 1. 20 metres i la seva amplitud te 60 centímetres. Te una orientació oest-est.

Seqüència estratigràfica

Primer es va enretirar el paviment modern del carrer (Ue 401), després vam començar amb els treballs de picar el nivell de formigó (Ue 402) que servia per lligar el paviment.

Per sota d'aquest nivell s'ha documentat un estrat de terra (Ue 403) poc compacte, amb restes d'enderroc modern i còdols.

Una vegada excavat aquest estrat, on hem trobat la canonada de foneria, arribem a un nivell d'argiles (Ue 405). Aquestes argiles també les trobem als perfils. Interpreto que l'estrat 403 esta reomplint un retall (Ue 406) fet al nivell d'argiles 405. Es aquest punt quan es decideix aturar l'excavació de la rasa. La fondària en aquest punt és de 1. 20metres.

A l'alçada de la finca nº 62 es va trobar una canonada d'aigua de grans dimensions, que impossibilitava la continuació de la rasa per la vorera, per això es va optar per continuar per l'asfalt.

Primer es va retirar l'asfalt (Ue 404), a sota del qual va aparèixer un nivell de formigó (UE 407). Enretirat aquest nivell vam documentar el nivell d'argiles 405 trobat al canto de la vorera.

Conclusions

Vam documentar es l'existència d'un retall fet al nivell d'argiles, excavat per instal·lar la canonada de foneria, i l'estrat de terra 403 serviria per tapar aquesta rasa antiga. Aquest sediment te una cronologia d'uns vint anys perquè esta cobrint la canonada de foneria, i segons les informacions de l'empresa Guinovart-Osha aquest servei esta dins un marc temporal d'entre vint i trenta anys. Per tant no s'ha trobat sediment o estructura arqueològica.

RASA 500

Rasa situada al carrer de l'Art, entre les finques nº 57 i nº 22 (aquest numero situat en el carrer Vinyals). Les seves mides son de 67 metres de llargada, amb una amplada de 60 centímetres i una fondària de 1-1. 20 metres. Te una orientació oest-est

Seqüència estratigràfica

Primer vam retirar el paviment modern del carrer (Ue 501), després es va localitzar una capa de formigó (Ue 502) que servia per lligar les lloses del paviment. Per sota d'aquesta capa vam documentar un estrat d'argiles (Ue 503) barrejat amb sorra. A una fondària de 1. 20-1.30 metres es va aturar l'excavació de la rasa.

Conclusions

No tenim cap indicatiu de sediment o estructura arqueològica.

RASA 600

Rasa situada al carrer de l'Art, entre les finques nº 22 i nº 76. Té una amplada de 60 centímetres, una fondària d'un 1. 20 metres i una llargada de 9. 30 metres. Té una orientació oest-est

Seqüència estratigràfica

Primer es va retirar la capa d'asfalt (Ue 601), a continuació vam localitzar una segona capa de formigó (Ue 602), per sota d'aquests nivells es documenta un estrat d'argiles (Ue 602). Aquesta rasa es va fer avançar per nivell de carrer fins a la finca nº 70 on s'enllaça amb la rasa 200.

Rasa 700

Rasa situada en el carrer de l'Art, té una amplada de 70 centímetres i una llargada de 3 metres amb una fondària de 1. 10 metre. Té una orientació Nord-oest, Sud-est.

Aquesta rasa talla el carrer y connecta les rases 400 i 500.

Seqüència estratigràfica

Primer amb un martell pneumàtic piquem l'asfalt (Ue 701), i el nivell de formigó (Ue 702) que hi trobem sota l'asfalt. A continuació d'aquests dos nivells hi documentem un estrat d'argiles (Ue 703). En aquest nivell i a una fondària de un metre es dona per acabada l'excavació de la rasa.

Conclusions

En aquesta rasa no s'ha trobat sediment arqueològic.

6-CONCLUSIONS DEL SEGUIMENT

En el seguiment realitzat en els carrers de l'Art i Vinyals no s'ha trobat cap indicatiu de sediment o estructura arqueològica. En aquesta asseveració hi conflueixen múltiples elements; en primer lloc la localització de l'obra, una zona densament urbanitzada amb la consegüent remoció de terres, que ha comportat la possible desaparició d'elements arqueològics.

Després el tipus d'obra a realitzar, una rasa de petites dimensions en fondària i amplada en una zona anteriorment víctima d'una obra de mateixes característiques, com hem pogut constatar en la rasa 400.

Tot això comporta una impossibilitat en aprofundir en el coneixement del subsòl i en la possible troballa de nivells arqueològics.

BIBLIOGRAFIA

-Bou i Roura, Lluís/ coordinació de Pilar de Luna i Jordi Domínguez
Horta Guinardó. Barcelona. Ajuntament de Barcelona. Arxiu municipal del districte,
2002

-Díez i Quijano, Desideri
Les masies d'Horta. Edicions el Tinter,1986

-Díez i Quijano, Desideri
El que ha estat i és Horta. Ajuntament de Barcelona. Consell municipal del districte
XIIè. Caixa d'estalvis de Barcelona, 1982

ANNEXOS


Llistat de fotografies de l'excavació als carrers Vinyals/Guinardó.

1. Detall del lloc on es realitzarà el sondeig A en la rasa 100
2. Imatge dels treballs d'obertura del sondeig A
3. Detall dels treballs d'obertura del sondeig A
4. Imatge dels treballs d'obertura del sondeig A
5. Imatge dels treballs de retirada del paviment actual (ue 101)
6. Vista dels treballs de buidatge del sondeig B
7. Detall de les feines de buidatge del sondeig B
8. Detall de l'interior del sondeig B amb al connexió de gas
9. Imatge del nivell de formigó (ue 102) sota el paviment (ue 101) en el sondeig C
10. Vista del nivell de sauló (ue 103)
11. Detall de l'interior del sondeig C
12. Vista general de l'obertura de la rasa 100
13. Detall de la rasa 100 amb el paviment actual (ue 101) picat
14. Vista general amb les diferents seccions obertes de la rasa 100
15. Vista general del nivell de formigó (ue 102) en la rasa 100
16. Vista general de l'obertura de la rasa 300
17. Vista general de l'obertura de la rasa 300 amb una maquina "bobcat"
18. Vista general de la rasa 300
19. vista general de la rasa 300
20. Reomplint de sorra la rasa 300 una vegada instal·lada la nova canalització
21. Vista general de l'obertura de la rasa 400 amb maquina "bobcat" y manualment
22. Treballs d'obertura de la rasa 400 amb "bobcat"
23. Vista general de la rasa 400 excavada
24. Itinerari de la rasa 400 en l'asfalt
25. Connexió de la rasa 400 vorera-asfalt
26. Vista general de la rasa 400
27. Aixecant Ue 501 en la rasa 500
28. Vista de la fondària de la rasa 500
29. Imatge general de la rasa 500 oberta
30. Vista general de la rasa 600
31. Detall de la fondària de la rasa 600
32. Obertura de la rasa 700
33. Vista general de la rasa 700 excavada
34. Rasa 700 amb la nova canonada de gas

Memòria d'intervenció Arqueològica al carrer Vinyals, 24- 30, 27- 29b / carrer de l'Art, 52- 82, 55-71,
Barcelona




1



2



3



4

Memòria d'intervenció Arqueològica al carrer Vinyals, 24- 30, 27- 29b / carrer de l'Art, 52- 82, 55-71,
Barcelona



5



6



7



8

Memòria d'intervenció Arqueològica al carrer Vinyals, 24- 30, 27- 29b / carrer de l'Art, 52- 82, 55-71,
Barcelona



9



10



11



12

Memòria d'intervenció Arqueològica al carrer Vinyals, 24- 30, 27- 29b / carrer de l'Art, 52- 82, 55-71,
Barcelona



13



14



15



16

Memòria d'intervenció Arqueològica al carrer Vinyals, 24- 30, 27- 29b / carrer de l'Art, 52- 82, 55-71,
Barcelona



17



18



19



20

Memòria d'intervenció Arqueològica al carrer Vinyals, 24- 30, 27- 29b / carrer de l'Art, 52- 82, 55-71,
Barcelona



21



22



23



24

Memòria d'intervenció Arqueològica al carrer Vinyals, 24- 30, 27- 29b / carrer de l'Art, 52- 82, 55-71,
Barcelona



25



26



27



28

Memòria d'intervenció Arqueològica al carrer Vinyals, 24- 30, 27- 29b / carrer de l'Art, 52- 82, 55-71,
Barcelona



29



30



31



32




33




34

FITXES ESTRATRIGRÀFIQUES


Memòria d'intervenció Arqueològica al carrer Vinyals, 24- 30, 27- 29b / carrer de l'Art, 52- 82, 55-71,
Barcelona

	Jaciment: carrer Vinyals Sector: Cala: 100 Any: 2003 Sigla: 187/03
U.E. 100 Cota Mínima: 74,064 Cota Màxima: 75,184	Foto: 15-16 Secció: Planta:
Definició:	Criteris de distinció:
Color:	Consistència:
Fiabilitat estratigràfica:	Components geològics:
Components orgànics:	Components artificials:
Formació de l'estrat	Intencionada:
Velocitat de formació:	Intrusions:
Seqüència física: Igual a: En contacte amb: Se li adossa: S'adossa a: Cobert per: Cobreix a: Tallat per: Talla a: Reomplert per: Reomple a:	Murs-Paviments-Revestiments Des. aparell: Des. lligam: Des. preparació:
Negatiu Secció: Ø boca: Capacitat: Ø màxim:60 cm Fondària: 1 metre Ø base: Preparació:	Amplada max: Orientació: NO/SE Llargada max: 39,80 metres Açada max: Extensió (pav):
Croquis de situació:	Màtx:
Descripció Rasa per l'instal·lació de la nova canonada de gas	


Memòria d'intervenció Arqueològica al carrer Vinyals, 24- 30, 27- 29b / carrer de l'Art, 52- 82, 55-71,
Barcelona

	<p>Jaciment: carrer Vinyals Sector: Cala: 100 Any: 2003 Sigla: 187/03</p>
<p>U.E. 101 Cota Mínima: 75,144 Cota Màxima: 75,184</p>	<p>Foto: 1-5 Secció: Planta:</p>
<p>Definició: Paviment de carrer</p>	<p>Criteris de distinció:</p>
<p>Color: gris</p>	<p>Consistència: compacte</p>
<p>Fiabilitat estratigràfica:</p>	<p>Components geològics:</p>
<p>Components orgànics:</p>	<p>Components artificials:</p>
<p>Formació de l'estrat:</p>	<p>Intencionada:</p>
<p>Velocitat de formació:</p>	<p>Intrusions:</p>
<p>Seqüència física: Igual a: En contacte amb: Se li adossa: S'adossa a: Cobert per: Cobreix a: 102 Tallat per: Talla a: Reomplert per: Reomple a:</p>	<p>Murs-Paviments-Revestiments Des. aparell: Rajoles de 20x20 cm de costat i 4cm d'amplada Des. lligam: morter portland Des. preparació:</p>
<p>Negatiu Secció: Ø boca: Capacitat: Ø màxim: Fondària: Ø base: Preparació:</p>	<p>Amplada max: Orientació: Llargada max: Alçada max: Extensió (pav):</p>
<p>Croquis de situació:</p>	<p>Màtrix:</p>
<p>Descripció Paviment de rajoles de carrer de color gris per el trànsit dels vianants</p>	


Memòria d'intervenció Arqueològica al carrer Vinyals, 24- 30, 27- 29b / carrer de l'Art, 52- 82, 55-71,
Barcelona

	Jaciment: carrer Vinyals Sector: Cala: 100 Any: 2003 Sigla: 187/03
U.E. 102 Cota Mínima: 74,924 Cota Màxima: 75,144	Foto: 11 Secció: Planta:
Definició: Formigó	Criteris de distinció:
Color: gris	Consistència: compacte
Fiabilitat estratigràfica:	Components geològics: sorra, grava
Components orgànics:	Components artificials
Formació de l'estrat	Intencionada:
Velocitat de formació:	Intrusions:
Seqüència física: Igual a: En contacte amb: Se li adossa: S'adossa a: Cobert per: 101 Cobreix a: 103 Tallat per: Talla a: Reomplert per: Reomple a:	Murs-Paviments-Revestiments Des. aparell: Des. lligam: Des. preparació:
Negatiu Secció: Ø boca: Capacitat: Ø màxim: Fondària: Ø base: Preparació:	Amplada max: Orientació: Llargada max: Alçada max: Extensió (pav):
Croquis de situació:	Màtrix:
Descripció nivell de formigó per endurir i anivellar el terra. Per sobre es col·locarà el paviment de rajoles.	


Memòria d'intervenció Arqueològica al carrer Vinyals, 24- 30, 27- 29b / carrer de l'Art, 52- 82, 55-71,
Barcelona

	Jaciment: carrer Vinyals Sector: Cala: 100 Any: 2003 Sigla: 187/03
U.E. 103 Cota Mínima: 74,704 Cota Màxima: 75,924	Foto: 12 Secció: Planta:
Definició: nivell de sorra (sauló)	Criteris de distinció:
Color: marró	Consistència: sorrenca
Fiabilitat estratigràfica:	Components geològics: sorra
Components orgànics:	Components artificials:
Formació de l'estrat:	Intencionada:
Velocitat de formació:	Intrusions:
Seqüència física: Igual a: En contacte amb: Se li adossa: S'adossa a: Cobert per: 102 Cobreix a: 105-106 Tallat per: Talla a: Reomplert per: Reomple a:	Murs-Paviments-Revestiments Des. aparell: Des. lligam: Des. preparació:
Negatiu Secció: Ø boca: Capacitat: Ø màxim: Fondària: Ø base: Preparació:	Amplada max: Orientació: Llargada max: Alçada max: Extensió (pav):
Croquis de situació:	Màtrix:
Descripció nivell de sorra amb la finalitat de protegir els serveis que es troben al subsòl.	


Memòria d'intervenció Arqueològica al carrer Vinyals, 24- 30, 27- 29b / carrer de l'Art, 52- 82, 55-71,
Barcelona

		Jaciment: carrer Vinyals Sector: Cala: 100 Any: 2003 Sigla: 187/03		
U.E. 104	Cota Míxima: 74,064 Cota Màxima: 75,164	Foto:	Secció:	Planta:
Definició: argiles		Críteris de distinció:		
Color: vermell		Consistència: compacte		
Fiabilitat estratigràfica:		Components geològics: argila		
Components orgànics:		Components artificials		
Formació de l'estrat		Intencionada:		
Velocitat de formació:		Intrusions:		
Seqüència física: Igual a: En contacte amb: Se li adossa: S'adossa a: Cobert per: 105 Cobreix a: Tallat per: Talla a: Reomplert per: Reomple a:		Murs-Paviments-Revestiments Des. aparell: Des. lligam: Des. preparació:		
Negatius	Secció:	Amplada max:	Orientació:	
Ø boca:	Capacitat:	Llargada max:		
Ø màxim:	Fondària:	Alçada max:	Extensió (pav):	
Ø base:	Preparació:			
Croquis de situació:		Màtrix:		
Descripció nivell d'argiles geològiques.				


Memòria d'intervenció Arqueològica al carrer Vinyals, 24- 30, 27- 29b / carrer de l'Art, 52- 82, 55-71,
Barcelona

	Jaciment: carrer Vinyals Sector: Cala: 100 Any: 2003 Sigla: 187/03
U.E. 105 Cota Míxima: 74,164 Cota Màxima: 74,654	Foto: 13 Secció: Planta:
Definició: nivell de terra amb restes d'enderroc	Criteris de distinció:
Color: marró fosc	Consistència: poc compacte. Sorrenca
Fiabilitat estratigràfica:	Components geològics: petits còdols, terra
Components orgànics:	Components artificials restes de maons, ciment i material constructiu
Formació de l'estrat	Intencionada:
Velocitat de formació:	Intrusions:
Seqüència física: Igual a: En contacte amb: Se li adossa: S'adossa a: Cobert per: 106 Cobreix a: 104 Tallat per: Talla a: Reomplert per: Reomple a:	Murs-Paviments-Revestiments Des. aparell: Des. lligam: Des. preparació:
Negatius Secció: Ø boca: Capacitat: Ø màxim: Fondària: Ø base: Preparació:	Amplada max: Orientació: Llargada max: Alçada max: Extensió (pav):
Croquis de situació:	Màtrix:
Descripció nivell de reompliment d'una rasa feta anteriorment per l'instal·lació de serveis.	


Memòria d'intervenció Arqueològica al carrer Vinyals, 24- 30, 27- 29b / carrer de l'Art, 52- 82, 55-71,
Barcelona

	Jaciment: carrer Vinyals Sector: Cala: 100 Any: 2003 Sigla: 187/03		
U.E. 106 Cota Míxima: 74,654 Cota Màxima: 74,704	Foto:	Secció:	Planta:
Definició: estructura	Criteris de distinció:		
Color:	Consistència:		
Fiabilitat estratigràfica:	Components geològics:		
Components orgànics:	Components artificials		
Formació de l'estrat	Intencionada:		
Velocitat de formació:	Intrusions:		
Seqüència física: Igual a: En contacte amb: 105 Se li adossa: S'adossa a: Cobert per: 103 Cobreix a: Tallat per: Talla a: Reomplert per: Reomple a:	Murs-Paviments-Revestiments Des. aparell: matons de 14x27 cm de costat i 5 d'amplada Des. lligam: Des. preparació:		
Negatius Secció: Ø boca: Capacitat: Ø màxim: Fondària: Ø base: Preparació:	Amplada max: Llargada max: Alçada max:	Orientació: Extensió (pav):	
Croquis de situació:	Màtrix:		
Descripció Estructura de maons fets de formigó, utilitzats per protegir un servei.			


Barcelona

	<p>Jaciment: carrer Vinyals Sector: Cala: 100 Any: 2003 Sigla: 187/03</p>
<p>U.E. 107 Cota Míxima: 74,200 Cota Màxima: 74,920</p>	<p>Foto: Secció: Planta:</p>
<p>Definició: estructura mur</p>	<p>Criteris de distinció:</p>
<p>Color:</p>	<p>Consistència:</p>
<p>Fiabilitat estratigràfica:</p>	<p>Components geològics:</p>
<p>Components orgànics:</p>	<p>Components artificials:</p>
<p>Formació de l'estrat:</p>	<p>Intencionada:</p>
<p>Velocitat de formació:</p>	<p>Intrusions:</p>
<p>Seqüència física: Igual a: En contacte amb: 110 Se li adossa: 109-108 S'adossa a: Cobert per: 102 Cobreix a: Tallat per: Talla a: Reomplert per: Reomple a:</p>	<p>Murs-Paviments-Revestiments Des. aparell: maons rectangulars de 24 cm de llargada i 5 cm d'amplada Des. lligam: ciment Des. preparació:</p>
<p>Negatiu Secció: Ø boca: Capacitat: Ø màxim: Fondària: Ø base: Preparació:</p>	<p>Amplada max: Orientació: Llargada max: Alçada max: Extensió (pav):</p>
<p>Croquis de situació:</p>	<p>Màtrix:</p>
<p>Descripció mur de maons rectangulars de 72 cm d'alçada i 1,10 metre de llargada.</p>	


Memòria d'intervenció Arqueològica al carrer Vinyals, 24- 30, 27- 29b / carrer de l'Art, 52- 82, 55-71,
Barcelona

		Jaciment: carrer Vinyals Sector: Cala: 100 Any: 2003 Sigla: 187/03	
U.E. 108	Cota Mínima: 74,160 Cota Màxima: 74,910	Foto:	Secció: Planta:
Definició: estructura mur		Criteris de distinció:	
Color:		Consistència:	
Fiabilitat estratigràfica:		Components geològics:	
Components orgànics:		Components artificials:	
Formació de l'estrat:		Intencionada:	
Velocitat de formació:		Intrusions:	
Seqüència física:		Murs-Paviments-Revestiments	
Igual a: En contacte amb: 110 Se li adossa: S'adossa a: 107 Cobert per: 102 Cobreix a: Tallat per: Talla a: Reomplert per: Reomple a:		Des. aparell: maons rectangulars de 24 cm de llargada i 5 cm d'amplada Des. lligam: ciment Des. preparació:	
Negatiu	Secció:	Amplada max:	Orientació:
Ø boca:	Capacitat:	Llargada max:	
Ø màxim:	Fondària:	Alçada max:	Extensió (pav):
Ø base:	Preparació:		
Croquis de situació:		Màtrix:	
Descripció mur de maons rectangulars de 75 cm d'alçada i 50cm de llargada.			


Barcelona

		Jaciment: carrer Vinyals Sector: Cala: 100 Any: 2003 Sigla: 187/03	
U.E. 109	Cota Mínima: 74,160 Cota Màxima: 74,910	Foto:	Secció: Planta:
Definició: estructura mur		Criteris de distinció:	
Color:		Consistència:	
Fiabilitat estratigràfica:		Components geològics:	
Components orgànics:		Components artificials:	
Formació de l'estrat:		Intencionada:	
Velocitat de formació:		Intrusions:	
Seqüència física:		Murs-Paviments-Revestiments	
Igual a: En contacte amb: 110 Se li adossa: S'adossa a: 107 Cobert per: 102 Cobreix a: Tallat per: Talla a: Reomplert per: Reomple a:		Des. aparell: maons rectangulars de 24 cm de llargada i 5 cm d'amplada Des. lligam: ciment Des. preparació:	
Negatiu	Secció:	Amplada max:	Orientació:
Ø boca:	Capacitat:	Llargada max:	
Ø màxim:	Fondària:	Alçada max:	Extensió (pav):
Ø base:	Preparació:		
Croquis de situació:		Màtrix:	
Descripció mur de maons rectangulars de 75 cm d'alçada i 50 cm de llargada.			


Memòria d'intervenció Arqueològica al carrer Vinyals, 24- 30, 27- 29b / carrer de l'Art, 52- 82, 55-71,
Barcelona

	<p>Jaciment: carrer Vinyals Sector: Cala: 100 Any: 2003 Sigla: 187/03</p>
<p>U.E. 110 Cota Míxima: 74,160 Cota Míxima: 74,924</p>	<p>Foto: Secció: Planta:</p>
<p>Definició: nivell d'enderroc</p>	<p>Criteris de distinció:</p>
<p>Color:</p>	<p>Consistència: sorrenc</p>
<p>Fiabilitat estratigràfica:</p>	<p>Components geològics: sorra</p>
<p>Components orgànics:</p>	<p>Components artificials: restes d'enderroc (morter, maons), plàstics</p>
<p>Formació de l'estrat</p>	<p>Intencionada:</p>
<p>Velocitat de formació:</p>	<p>Intrusions:</p>
<p>Seqüència física: Igual a: En contacte amb:107-108-109 Se li adossa: S'adossa a: Cobert per: Cobreix a: Tallat per: Talla a: Reomplert per: Reomple a:</p>	<p>Murs-Paviments-Revestiments Des. aparell: Des. lligam: Des. preparació:</p>
<p>Negatiu Secció: Ø boca: Capacitat: Ø màxim: Fondària: Ø base: Preparació:</p>	<p>Amplada max: Orientació: Llargada max: Alçada max: Extensió (pav):</p>
<p>Croquis de situació:</p>	<p>Màtrix:</p>
<p>Descripció nivell de sorra amb restes de brossa i d'enderroc amb contacte amb les estructures 107, 108, 109</p>	


Memòria d'intervenció Arqueològica al carrer Vinyals, 24- 30, 27- 29b / carrer de l'Art, 52- 82, 55-71,
Barcelona

	Jaciment: c\ Vinyals Sector: Cala: 200 Any: 2003 Sigla: 187/03
U.E. 200 Cota Mínima: 73,914 Cota Màxima: 75, 234	Foto: Secció: Planta:
Definició: Rasa	Criteris de distinció:
Color:	Components geològics:
Fiabilitat estratigràfica:	Components artificials:
Components orgànics:	Components artificials
Formació de l'estrat	Intencionada:
Velocitat de formació:	Intrusions:
Seqüència física: Igual a: En contacte amb: Se li adossa: S'adossa a: Cobert per: Cobreix a: Tallat per: Talla a: Reomplert per: Reomple a:	Murs-Paviments-Revestiments Des. aparell: Des. lligam: Des. preparació:
Negatiu Secció: Ø boca: Capacitat: Ø màxim: 60 Fondària: 1,20 metres Ø base: Preparació:	Amplada max: Orientació: N Llargada max: 20,90 metres Alçada max: Extensió (pav):
Croquis de situació:	Màtrix:
Descripció: Rasa per l'instal·lació de la canonada de gas.	


Memòria d'intervenció Arqueològica al carrer Vinyals, 24- 30, 27- 29b / carrer de l'Art, 52- 82, 55-71,
Barcelona

	Jaciment: c\ Vinyals Sector: Cala: 200 Any: 2003 Sigla: 187/03		
U.E. 201 Cota Mínima: 75, 194 Cota Màxima: 75, 234	Foto:	Secció:	Planta:
Definició: Paviment de carrer	Críteris de distinció:		
Color: gris	Components geològics:		
Fiabilitat estratigràfica:	Components artificials:		
Components orgànics:	Components artificials		
Formació de l'estrat	Intencionada: si		
Velocitat de formació:	Intrusions:		
Seqüència física: Igual a: En contacte amb: Se li adossa: S'adossa a: Cobert per: Cobreix a: 202 Tallat per: Talla a: Reomplert per: Reomple a:	Murs-Paviments-Revestiments Des. aparell: Rajoles de 20x 20 cm de costat i 5 cm d'amplada Des. lligam: ciment portland Des. preparació:		
Negatiu Ø boca Ø màxim: Ø base:	Secció: Capacitat Fondària: Preparació:	Amplada max: Llargada max: Alçada max:	Orientació: Extensió (pav):
Croquis de situació:	Màtrix:		
Descripció: Paviment de rajoles de carrer de dimensions de 20 centímetres de costat i 5 centímetres d'amplada. Nivell d'us actual per el transit de vianants			


Memòria d'intervenció Arqueològica al carrer Vinyals, 24- 30, 27- 29b / carrer de l'Art, 52- 82, 55-71,
Barcelona

	Jaciment: c\ Vinyals Sector: Cala: 200 Any: 2003 Sigla: 187/03		
U.E. 202 Cota Mínima: 74,854 Cota Màxima: 74,194	Foto:	Secció:	Planta:
Definició: nivell de formigó	Criteris de distinció:		
Color: gris	Consistència: molt compacte		
Fiabilitat estratigràfica:	Components geològics: sorra i grava		
Components orgànics:	Components artificials		
Formació de l'estrat	Intencionada		
Velocitat de formació:	Intrusions:		
Seqüència física: Igual a: En contacte amb: Se li adossa: S'adossa a: Cobert per: 201 Cobreix a: 203 Tallat per: Talla a: Reomplert per: Reomple a:	Murs-Paviments-Revestiments Des. aparell: Des. lligam: Des. preparació:		
Negatiu Ø boca Ø màxim: Ø base:	Secció: Capacitat Fondària: Preparació:	Amplada max: Llargada max: Alçada max:	Orientació: Extensió (pav):
Croquis de situació:	Màtrix:		
Descripció: Nivell de formigó. Utilitzat per anivellar el carrer i fer de llit per al paviment.			


Memòria d'intervenció Arqueològica al carrer Vinyals, 24- 30, 27- 29b / carrer de l'Art, 52- 82, 55-71,
Barcelona

	Jaciment: c\ Vinyals Sector: Cala: 200 Any: 2003 Sigla: 187/03
U.E. 203 Cota Mínima: 74,704 Cota Màxima: 74,854	Foto: no Secció: si Planta:
Definició: nivell de sorra (sauló)	Críteris de distinció:
Color: marró	Consistència: sorrenc
Fiabilitat estratigràfica:	Components geològics: sorra
Components orgànics:	Components artificials:
Formació de l'estrat:	Intencionada:
Velocitat de formació:	Intrusions:
Seqüència física: Igual a: En contacte amb: Se li adossa: S'adossa a: Cobert per: 202 Cobreix a: 204 Tallat per: Talla a: Reomplert per: Reomple a:	Murs-Paviments-Revestiments: Des. aparell: Des. lligam: Des. preparació:
Negatiu Secció: Ø boca Capacitat Ø màxim: Fondària: Ø base: Preparació:	Amplada max: Orientació: Llargada max: Alçada max: Extensió (pav):
Croquis de situació:	Màtrix:
Descripció: Nivell de sorra per protegir els serveis existents.	


Memòria d'intervenció Arqueològica al carrer Vinyals, 24- 30, 27- 29b / carrer de l'Art, 52- 82, 55-71,
Barcelona

	Jaciment: c\ Vinyals Sector: Cala: 200 Any: 2003 Sigla: 187/03		
U.E. 204 Cota Mínima: 73,914 Cota Màxima: 74,704	Foto:	Secció:	Planta:
Definició: Argiles	Criteris de distinció:		
Color: Vermell	Consistència: Plàstica		
Fiabilitat estratigràfica:	Components geològics: Argila		
Components orgànics:	Components artificials		
Formació de l'estrat	Intencionada		
Velocitat de formació:	Intrusions:		
Seqüència física: Igual a: En contacte amb: Se li adossa: S'adossa a: Cobert per: 201 Cobreix a: Tallat per: Talla a: Reomplert per: Reomple a:	Murs-Paviments-Revestiments Des. aparell: Des. lligam: Des. preparació:		
Negatiu Secció: Ø boca Capacitat Ø màxim: Fondària: Ø base: Preparació:	Amplada max: Llargada max: Alçada max:	Orientació: Extensió (pav):	
Croquis de situació:	Màtrix:		
Descripció: Nivell d'argiles geològiques			


Memòria d'intervenció Arqueològica al carrer Vinyals, 24- 30, 27- 29b / carrer de l'Art, 52- 82, 55-71,
Barcelona

	Jaciment: c\ Vinyals Sector: Cala: 300 Any: 2003 Sigla: 187/03
U.E. 300 Cota Mínima: 75, 064 Cota Màxima: 75, 164	Foto: 18-22 Secció: Planta:
Definició: Rasa	Criteris de distinció:
Color:	Consistència:
Fiabilitat estratigràfica:	Components geològics:
Components orgànics:	Components artificials
Formació de l'estrat	Intencionada
Velocitat de formació:	Intrusions:
Seqüència física: Igual a: En contacte amb: Se li adossa: S'adossa a: Cobert per: Cobreix a: Tallat per: Talla a: Reomplert per: 301/ 302 Reomple a:	Murs-Paviments-Revestiments Des. aparell: Des. lligam: Des. preparació:
Negatiu Secció: Ø boca: Capacitat Ø màxim 0,60 metres Fondària: 1,10 metres Ø base: Preparació:	Amplada max: Orientació: Llargada max: Alçada max: Extensió (pav):
Croquis de situació:	Màtrix:
Descripció: Rasa per l'instalacio de la nova canonada de gas.	


Memòria d'intervenció Arqueològica al carrer Vinyals, 24- 30, 27- 29b / carrer de l'Art, 52- 82, 55-71,
Barcelona

	Jaciment: c\ Vinyals Sector: Cala: 300 Any: 2003 Sigla: 187/03
U.E. 301 Cota Míxima: 74,964 Cota Màxima: 75,164	Foto: 19 Secció: si Planta:
Definició: nivell de quitrà	Criteris de distinció:
Color: negre	Consistència: molt compacte
Fiabilitat estratigràfica:	Components geològics:
Components orgànics:	Components artificials
Formació de l'estrat	Intencionada
Velocitat de formació:	Intrusions:
Seqüència física: Igual a: En contacte amb: Se li adossa: S'adossa a: Cobert per: Cobreix a: 302 Tallat per: Talla a: Reomplert per: Reomple a:	Murs-Paviments-Revestiments Des. aparell: Des. lligam: Des. preparació:
Negatiu Secció: Ø boca: Capacitat Ø màxim: Fondària: Ø base: Preparació:	Amplada max: Orientació: Llargada max: Alçada max: Extensió (pav):
Croquis de situació:	Màtrix:
Descripció: Nivell de quitrà per la circulació de cotxes.	


Memòria d'intervenció Arqueològica al carrer Vinyals, 24- 30, 27- 29b / carrer de l'Art, 52- 82, 55-71,
Barcelona

	Jaciment: c\ Vinyals Sector: Cala: 300 Any: 2003 Sigla: 187/03		
U.E. 302 Cota Mímina: 74,764 Cota Màxima: 74,964	Foto:	Secció:	Planta:
Definició: formigó	Criteris de distinció:		
Color: gris	Consistència: molt compacte		
Fiabilitat estratigràfica:	Components geològics: sorra i grava		
Components orgànics:	Components artificials		
Formació de l'estrat	Intencionada		
Velocitat de formació:	Intrusions:		
Seqüència física: Igual a: En contacte amb: Se li adossa: S'adossa a: Cobert per: 301 Cobreix a: 303 Tallat per: Talla a: Reomplert per: Reomple a:	Murs-Paviments-Revestiments Des. aparell: Des. lligam: Des. preparació:		
Negatiu Ø boca: Ø màxim: Ø base:	Secció: Capacitat Fondària: Preparació:	Amplada max: Llargada max: Alçada max:	Orientació: Extensió (pav):
Croquis de situació:	Màtrix:		
Descripció: nivell de formigó per anivellar el terreny y per fer de llit al nivell de d'asfalt.			


Memòria d'intervenció Arqueològica al carrer Vinyals, 24- 30, 27- 29b / carrer de l'Art, 52- 82, 55-71,
Barcelona

	Jaciment: c\ Vinyals Sector: Cala: 300 Any: 2003 Sigla: 187/03		
U.E. 303 Cota Mínima: 74,064 Cota Màxima: 74'764	Foto: 20-21-22	Secció:	Planta:
Definició: argiles	Criteris de distinció:		
Color: vermell	Consistència: plastica		
Fiabilitat estratigràfica:	Components geològics:		
Components orgànics:	Components artificials		
Formació de l'estrat	Intencionada		
Velocitat de formació:	Intrusions:		
Seqüència física: Igual a: En contacte amb: Se li adossa: S'adossa a: Cobert per: 302 Cobreix a: Tallat per: Talla a: Reomplert per: Reomple a:	Murs-Paviments-Revestiments Des. aparell: Des. lligam: Des. preparació:		
Negatiu Ø boca: Ø màxim: Ø base:	Secció: Capacitat Fondària: Preparació:	Amplada max: Llargada max: Alçada max:	Orientació: Extensió (pav):
Croquis de situació:	Màtrix:		
Descripció: nivell d'argiles geològiques			


Memòria d'intervenció Arqueològica al carrer Vinyals, 24- 30, 27- 29b / carrer de l'Art, 52- 82, 55-71,
Barcelona

	Jaciment: c\ de l' Art Sector: Cala: 400 Any: 2003 Sigla: 187/03
U.E. 400 Cota Míxima: 65, 129 Cota Màxima: 74,453	Foto: 24,27, 29,32 Secció: si Planta: si
Definició: Rasa	Críteris de distinció:
Color:	Consistència:
Fiabilitat estratigràfica:	Components geològics:
Components orgànics:	Components artificials
Formació de l'estrat	Intencionada
Velocitat de formació:	Intrusions:
Seqüència física: Igual a: En contacte amb: Se li adossa: S'adossa a: Cobert per: Cobreix a: Tallat per: Talla a: Reomplert per: Reomple a:	Murs-Paviments-Revestiments Des. aparell: Des. lligam: Des. preparació:
Negatiu Secció: Ø boca: Capacitat Ø màxim: 0,60 metres Fondària: 1,20 metres Ø base: Preparació:	Amplada max: Orientació: Llargada max: 76, 04 Alçada max: Extensió (pav):
Croquis de situació:	Màtrix:
Descripció: Rasa per l'instalació de la nova canonada de gas.	


Memòria d'intervenció Arqueològica al carrer Vinyals, 24- 30, 27- 29b / carrer de l'Art, 52- 82, 55-71,
Barcelona

	<p>Jaciment: c\ de l' Art Sector: Cala: 400 Any:2003 Sigla: 187/03</p>
<p>U.E. 401 Cota Mínima: 74,413 Cota Màxima:74,453</p>	<p>Foto: 25,26 Secció: Planta:</p>
<p>Definició: Paviment de carrer</p>	<p>Criteris de distinció:</p>
<p>Color: gris</p>	<p>Consistència:</p>
<p>Fiabilitat estratigràfica:</p>	<p>Components geològics:</p>
<p>Components orgànics:</p>	<p>Components artificials:</p>
<p>Formació de l'estrat</p>	<p>Intencionada</p>
<p>Velocitat de formació:</p>	<p>Intrusions:</p>
<p>Seqüència física:</p> <p>Igual a: En contacte amb: Se li adossa: S'adossa a: Cobert per: Cobreix a: 402 Tallat per: Talla a: Reomplert per: Reomple a:</p>	<p>Murs-Paviments-Revestiments</p> <p>Des. aparell: rajoles de 20x 20 cm de costat i 5 cm d'amplada</p> <p>Des. lligam: ciment portland</p> <p>Des. preparació:</p>
<p>Negatiu Secció:</p> <p>Ø boca: Capacitat</p> <p>Ø màxim: Fondària:</p> <p>Ø base: Preparació:</p>	<p>Amplada max: Orientació:</p> <p>Llargada max:</p> <p>Alçada max: Extensió (pav):</p>
<p>Croquis de situació:</p>	<p>Màtrix:</p>
<p>Descripció: Paviment de carrer. Les dimensions son de 20 cm de costat i 5 cm d'amplada</p>	


Memòria d'intervenció Arqueològica al carrer Vinyals, 24- 30, 27- 29b / carrer de l'Art, 52- 82, 55-71,
Barcelona

	Jaciment: c\ de l' Art Sector: Cala: 400 Any: 2003 Sigla: 187/03
U.E. 402 Cota Mínima: 74,173 Cota Màxima: 74,413	Foto: Secció: si Planta: si
Definició: Formigó	Criteris de distinció:
Color: gris	Consistència: molt compacte
Fiabilitat estratigràfica:	Components geològics: sorra i grava
Components orgànics:	Components artificials: ciment
Formació de l'estrat	Intencionada
Velocitat de formació:	Intrusions:
Seqüència física: Igual a: En contacte amb: Se li adossa: S'adossa a: Cobert per: 401 Cobreix a: 403 Tallat per: Talla a: Reomplert per: Reomple a:	Murs-Paviments-Revestiments Des. aparell: Des. lligam: Des. preparació:
Negatiu Secció: Ø boca: Capacitat Ø màxim: Fondària: Ø base: Preparació:	Amplada max: Orientació: Llargada max: Alçada max: Extensió (pav):
Croquis de situació:	Màtrix:
Descripció: Nivell de formigó. Serveix com a preparació del paviment de rajoles de carrer (Ue 401)	


Memòria d'intervenció Arqueològica al carrer Vinyals, 24- 30, 27- 29b / carrer de l'Art, 52- 82, 55-71,
Barcelona

	Jaciment: c\ de l' Art Sector: Cala: 400 Any: 2003 Sigla: 187/03		
U.E. 403 Cota Míxima: 73,973 Cota Màxima: 74,173	Foto:	Secció:	Planta:
Definició: Nivell de terra	Criteris de distinció:		
Color: Marró clar.	Consistència: poc compacta		
Fiabilitat estratigràfica:	Components geològics: petits còdols		
Components orgànics:	Components artificials: Restes d'enderroc		
Formació de l'estrat	Intencionada		
Velocitat de formació:	Intrusions:		
Seqüència física: Igual a: En contacte amb: Se li adossa: S'adossa a: Cobert per: 402 Cobreix a: 404 Tallat per: Talla a: Reomplert per: Reomple a:	Murs-Paviments-Revestiments Des. aparell: Des. lligam: Des. preparació:		
Negatiu Ø boca: Ø màxim: Ø base:	Secció: Capacitat Fondària: Preparació:	Amplada max: Llargada max: Alçada max:	Orientació: Extensió (pav):
Croquis de situació:	Màtrix:		
Descripció: Nivell de terra poc compacte, de color marró clar amb petits còdols i restes d'enderroc.			


Memòria d'intervenció Arqueològica al carrer Vinyals, 24- 30, 27- 29b / carrer de l'Art, 52- 82, 55-71,
Barcelona

	Jaciment: c\ de l' Art Sector: Cala: 400 Any: 2003 Sigla: 187/03
U.E. 404 Cota Míxima: 73,753 Cota Màxima: 73,973	Foto: 30 Secció: Planta:
Definició: Argiles	Criteris de distinció:
Color: vermell	Consistència: Plàstica
Fiabilitat estratigràfica:	Components geològics:
Components orgànics:	Components artificials:
Formació de l'estrat	Intencionada
Velocitat de formació:	Intrusions:
Seqüència física: Igual a: En contacte amb: Se li adossa: S'adossa a: Cobert per: 403 Cobreix a: Tallat per: Talla a: Reomplert per: Reomple a:	Murs-Paviments-Revestiments Des. aparell: Des. lligam: Des. preparació:
Negatiu Secció: Ø boca: Capacitat Ø màxim: Fondària: Ø base: Preparació:	Amplada max: Orientació: Llargada max: Alçada max: Extensió (pav):
Croquis de situació:	Màtrix:
Descripció: Nivell d'argiles de color vermell i consistència plastica	


Memòria d'intervenció Arqueològica al carrer Vinyals, 24- 30, 27- 29b / carrer de l'Art, 52- 82, 55-71,
Barcelona

	Jaciment: c\ de l' Art Sector: Cala: 400 Any: 2003 Sigla: 187/03		
U.E. 405 Cota Míxima: 69,219 Cota Màxima: 69,369	Foto: 29	Secció:	Planta:
Definició: quitrà	Criteris de distinció:		
Color: negre	Consistència: Molt compacta		
Fiabilitat estratigràfica:	Components geològics:		
Components orgànics:	Components artificials:		
Formació de l'estrat	Intencionada		
Velocitat de formació:	Intrusions:		
Seqüència física: Igual a: En contacte amb: Se li adossa: S'adossa a: Cobert per: Cobreix a: 406 Tallat per: Talla a: Reomplert per: Reomple a:	Murs-Paviments-Revestiments Des. aparell: Des. lligam: Des. preparació:		
Negatiu Ø boca: Ø màxim: Ø base:	Secció: Capacitat Fondària: Preparació:	Amplada max: Llargada max: Alçada max:	Orientació: Extensió (pav):
Croquis de situació:	Màtrix:		
Descripció: Nivell de quitrà per la circulació del cotxes.			


Memòria d'intervenció Arqueològica al carrer Vinyals, 24- 30, 27- 29b / carrer de l'Art, 52- 82, 55-71,
Barcelona

	Jaciment: c\ de l' Art Sector: Cala: 400 Any: 2003 Sigla: 187/03		
U.E. 406 Cota Míxima: 69,119 Cota Màxima: 69,219	Foto:	Secció:	Planta:
Definició: formigó	Críteris de distinció:		
Color: gris	Consistència: molt compacte		
Fiabilitat estratigràfica:	Components geològics: sorra i grava		
Components orgànics:	Components artificials: ciment		
Formació de l'estrat	Intencionada		
Velocitat de formació:	Intrusions:		
Seqüència física: Igual a: En contacte amb: Se li adossa: S'adossa a: Cobert per: 405 Cobreix a: 404 Tallat per: Talla a: Reomplert per: Reomple a:	Murs-Paviments-Revestiments Des. aparell: Des. lligam: Des. preparació:		
Negatiu Secció: Ø boca: Capacitat Ø màxim: Fondària: Ø base: Preparació:	Amplada max:	Orientació:	Extensió (pav):
Croquis de situació:	Màtrix:		
Descripció: nivell de formigó per anivellar el terreny y fer de llit per el nivell d'asfalt			


Memòria d'intervenció Arqueològica al carrer Vinyals, 24- 30, 27- 29b / carrer de l'Art, 52- 82, 55-71,
Barcelona

	<p>Jaciment: c\ de l' Art Sector: Cala: 500 Any:2003 Sigla: 187/03</p>
<p>U.E. 500 Cota Mínima: 72,052 Cota Màxima: 75,093</p>	<p>Foto: 34, 35 Secció: Planta:</p>
<p>Definició: Rasa</p>	<p>Críteris de distinció:</p>
<p>Color:</p>	<p>Consistència:</p>
<p>Fiabilitat estratigràfica:</p>	<p>Components geològics:</p>
<p>Components orgànics:</p>	<p>Components artificials:</p>
<p>Formació de l'estrat</p>	<p>Intencionada</p>
<p>Velocitat de formació:</p>	<p>Intrusions:</p>
<p>Seqüència física:</p> <p>Igual a: En contacte amb: Se li adossa: S'adossa a: Cobert per: Cobreix a: Tallat per: Talla a: Reomplert per: Reomple a:</p>	<p>Murs-Paviments-Revestiments</p> <p>Des. aparell:</p> <p>Des. lligam:</p> <p>Des. preparació:</p>
<p>Negatiu Secció:</p> <p>Ø boca: Capacitat</p> <p>Ø màxi: 0,60 metres Fondària: 1,20 metres</p> <p>Ø base: Preparació:</p>	<p>Amplada max: Orientació:</p> <p>Llargada max: 67 metres</p> <p>Alçada max: Extensió (pav):</p>
<p>Croquis de situació:</p>	<p>Màtrix:</p>
<p>Descripció: Rasa per l'instalació de la canonada de gas.</p>	


Memòria d'intervenció Arqueològica al carrer Vinyals, 24- 30, 27- 29b / carrer de l'Art, 52- 82, 55-71,
Barcelona

	Jaciment: c\ de l' Art Sector: Cala: 500 Any: 2003 Sigla: 187/03		
U.E. 501 Cota Mínima: 73,302 Cota Màxima: 73,402	Foto: 33	Secció:	Planta:
Definició: Nivell de quitrà	Criteris de distinció:		
Color: negre	Consistència: Molt compacte		
Fiabilitat estratigràfica:	Components geològics:		
Components orgànics:	Components artificials:		
Formació de l'estrat	Intencionada		
Velocitat de formació:	Intrusions:		
Seqüència física: Igual a: En contacte amb: Se li adossa: S'adossa a: Cobert per: Cobreix a: 502 Tallat per: Talla a: Reomplert per: Reomple a:	Murs-Paviments-Revestiments Des. aparell: Des. lligam: Des. preparació:		
Negatiu Ø boca: Ø màxim: Ø base:	Secció: Capacitat Fondària: Preparació:	Amplada max: Llargada max: Alçada max:	Orientació: Extensió (pav):
Croquis de situació:	Màtrix:		
Descripció: Nivell de quitrà per la circulació de cotxes			


Memòria d'intervenció Arqueològica al carrer Vinyals, 24- 30, 27- 29b / carrer de l'Art, 52- 82, 55-71,
Barcelona

	Jaciment: c\ de l' Art Sector: Cala: 500 Any: 2003 Sigla: 187/03		
U.E. 502 Cota Míxima: 73,052 Cota Màxima: 73,302	Foto:	Secció:	Planta:
Definició: Nivell de formigó	Criteris de distinció:		
Color: gris	Consistència: molt compacte		
Fiabilitat estratigràfica:	Components geològics:		
Components orgànics:	Components artificials:		
Formació de l'estrat	Intencionada		
Velocitat de formació:	Intrusions:		
Seqüència física: Igual a: En contacte amb: Se li adossa: S'adossa a: Cobert per: 501 Cobreix a: 503 Tallat per: Talla a: Reomplert per: Reomple a:	Murs-Paviments-Revestiments Des. aparell: Des. lligam: Des. preparació:		
Negatiu Secció: Ø boca: Capacitat Ø màxim: Fondària: Ø base: Preparació:	Amplada max: Llargada max: Alçada max:	Orientació: 	Extensió (pav):
Croquis de situació:	Màtrix:		
Descripció: Nivell de formigó que serveix de preparació del quitrà			


Memòria d'intervenció Arqueològica al carrer Vinyals, 24- 30, 27- 29b / carrer de l'Art, 52- 82, 55-71,
Barcelona

	Jaciment: c\ de l' Art Sector: Cala: 500 Any: 2003 Sigla: 187/03
U.E. 503 Cota Mínima: 72,052 Cota Màxima: 73,052	Foto: Secció: Planta:
Definició: Nivell d'argiles	Criteris de distinció:
Color: vermell	Consistència: Plàstica
Fiabilitat estratigràfica:	Components geològics:
Components orgànics:	Components artificials:
Formació de l'estrat	Intencionada
Velocitat de formació:	Intrusions:
Seqüència física: Igual a: En contacte amb: Se li adossa: S'adossa a: Cobert per: 502 Cobreix a: Tallat per: Talla a: Reomplert per: Reomple a:	Murs-Paviments-Revestiments Des. aparell: Des. lligam: Des. preparació:
Negatiu Secció: Ø boca: Capacitat Ø màxim: Fondària: Ø base: Preparació:	Amplada max: Orientació: Llargada max: Alçada max: Extensió (pav):
Croquis de situació:	Màtrix:
Descripció: Nivell d'argiles de color vermell i consistència plàstica	


Memòria d'intervenció Arqueològica al carrer Vinyals, 24- 30, 27- 29b / carrer de l'Art, 52- 82, 55-71,
Barcelona

	Jaciment: c\ de l' Art Sector: Cala: 400 Any: 2003 Sigla: 187/03		
U.E. 504 Cota Mínima: 75,053 Cota Màxima: 75,093	Foto:	Secció:	Planta:
Definició: Paviment de carrer	Criteris de distinció:		
Color: gris	Consistència:		
Fiabilitat estratigràfica:	Components geològics:		
Components orgànics:	Components artificials:		
Formació de l'estrat	Intencionada		
Velocitat de formació:	Intrusions:		
Seqüència física: Igual a: En contacte amb: Se li adossa: S'adossa a: Cobert per: Cobreix a: 505 Tallat per: Talla a: Reomplert per: Reomple a:	Murs-Paviments-Revestiments Des. aparell: rajoles de 20x 20 cm de costat i 5 cm d'amplada Des. lligam: ciment portland Des. preparació:		
Negatiu Ø boca: Ø màxim: Ø base:	Secció: Capacitat Fondària: Preparació:	Amplada max: Llargada max: Alçada max:	Orientació: Extensió (pav):
Croquis de situació:	Màtrix:		
Descripció: Paviment de carrer. Les dimensions son de 20 cm de costat i 5 cm d'amplada			


Memòria d'intervenció Arqueològica al carrer Vinyals, 24- 30, 27- 29b / carrer de l'Art, 52- 82, 55-71,
Barcelona

	Jaciment: c\ de l' Art Sector: Cala: 400 Any: 2003 Sigla: 187/03
U.E. 502 Cota Mínima: 74,903 Cota Màxima: 75,053	Foto: Secció: si Planta: si
Definició: Formigó	Críteris de distinció:
Color: gris	Consistència: molt compacte
Fiabilitat estratigràfica:	Components geològics: sorra i grava
Components orgànics:	Components artificials: ciment
Formació de l'estrat	Intencionada
Velocitat de formació:	Intrusions:
Seqüència física: Igual a: En contacte amb: Se li adossa: S'adossa a: Cobert per: 504 Cobreix a: 506 Tallat per: Talla a: Reomplert per: Reomple a:	Murs-Paviments-Revestiments Des. aparell: Des. lligam: Des. preparació:
Negatiu Secció: Ø boca: Capacitat Ø màxim: Fondària: Ø base: Preparació:	Amplada max: Orientació: Llargada max: Alçada max: Extensió (pav):
Croquis de situació:	Màtrix:
Descripció: Nivell de formigó. Serveix com a preparació del paviment de rajoles de carrer	


Memòria d'intervenció Arqueològica al carrer Vinyals, 24- 30, 27- 29b / carrer de l'Art, 52- 82, 55-71,
Barcelona

	Jaciment: c\ de l' Art Sector: Cala: 400 Any: 2003 Sigla: 187/03		
U.E. 506 Cota Míxima: 74,803 Cota Màxima: 74,903	Foto:	Secció:	Planta:
Definició: Nivell de terra	Criteris de distinció:		
Color: Marró clar.	Consistència: poc compacta		
Fiabilitat estratigràfica:	Components geològics: petits còdols		
Components orgànics:	Components artificials: Restes d'enderroc		
Formació de l'estrat	Intencionada		
Velocitat de formació:	Intrusions:		
Seqüència física: Igual a: En contacte amb: Se li adossa: S'adossa a: Cobert per: 505 Cobreix a: 507 Tallat per: Talla a: Reomplert per: Reomple a:	Murs-Paviments-Revestiments Des. aparell: Des. lligam: Des. preparació:		
Negatiu Secció: Ø boca: Capacitat Ø màxim: Fondària: Ø base: Preparació:	Amplada max: Llargada max: Alçada max:	Orientació: 	Extensió (pav):
Croquis de situació:	Màtrix:		
Descripció: Nivell de terra poc compacte, de color marró clar amb petits còdols i restes d'enderroc.			


Memòria d'intervenció Arqueològica al carrer Vinyals, 24- 30, 27- 29b / carrer de l'Art, 52- 82, 55-71,
Barcelona

	Jaciment: c\ de l'Art Sector: Cala: 400 Any: 2003 Sigla: 187/03	
U.E. 507 Cota Mínima: 74,803 Cota Màxima: 73,893	Foto:	Secció: Planta:
Definició: Argiles	Criteris de distinció:	
Color: vermell	Consistència: Plàstica	
Fiabilitat estratigràfica:	Components geològics:	
Components orgànics:	Components artificials:	
Formació de l'estrat	Intencionada	
Velocitat de formació:	Intrusions:	
Seqüència física: Igual a: En contacte amb: Se li adossa: S'adossa a: Cobert per: 506 Cobreix a: Tallat per: Talla a: Reomplert per: Reomple a:	Murs-Paviments-Revestiments Des. aparell: Des. lligam: Des. preparació:	
Negatiu Secció: Ø boca: Capacitat Ø màxim: Fondària: Ø base: Preparació:	Amplada max: Llargada max: Alçada max:	Orientació: Extensió (pav):
Croquis de situació:	Màtxix:	
Descripció: Nivell d'argiles de color vermell i consistència plàstica		


Memòria d'intervenció Arqueològica al carrer Vinyals, 24- 30, 27- 29b / carrer de l'Art, 52- 82, 55-71,
Barcelona

	Jaciment: c\ Vinyals/de l' Art Sector: Cala: 600 Any: 2003 Sigla: 187/03
U.E. 600 Cota Míxima: 74,663 Cota Màxima: 77, 162	Foto: 36-39 Secció: Planta:
Definició: Rasa	Criteris de distinció:
Color:	Consistència:
Fiabilitat estratigràfica:	Components geològics:
Components orgànics:	Components artificials:
Formació de l'estrat	Intencionada
Velocitat de formació:	Intrusions:
Seqüència física: Igual a: En contacte amb: Se li adossa: S'adossa a: Cobert per: Cobreix a: Tallat per: Talla a: Reomplert per: Reomple a:	Murs-Paviments-Revestiments Des. aparell: Des. lligam: Des. preparació:
Negatiu Secció: Ø boca: Capacitat Ø màxim: 0,60 metres Fondària: Ø base: Preparació:	Amplada max: Orientació: Llargada max: Alçada max: Extensió (pav):
Croquis de situació:	Màtrix:
Descripció: Rasa per l'instal·lació de la canonada de gas	


Memòria d'intervenció Arqueològica al carrer Vinyals, 24- 30, 27- 29b / carrer de l'Art, 52- 82, 55-71,
Barcelona

	Jaciment: c\ Vinyals/de l'Art Sector: Cala: 600 Any: 2003 Sigla: 187/03		
U.E. 601 Cota Mínima: 77,122 Cota Màxima: 77,162	Foto:	Secció:	Planta:
Definició: Paviment de carrer	Criteris de distinció:		
Color: gris	Consistència: compacte		
Fiabilitat estratigràfica:	Components geològics:		
Components orgànics:	Components artificials:		
Formació de l'estrat	Intencionada		
Velocitat de formació:	Intrusions:		
Seqüència física: Igual a: En contacte amb: Se li adossa: S'adossa a: Cobert per: Cobreix a: 602 Tallat per: Talla a: Reomplert per: Reomple a:	Murs-Paviments-Revestiments Des. aparell: rajoles de20x20 cm de costat i 5 cm d'amplada Des. lligam: ciment portland Des. preparació:		
Negatiu Secció: Ø boca: Capacitat Ø màxim: Fondària: Ø base: Preparació:	Amplada max:	Orientació:	Extensió (pav):
Croquis de situació:	Màtxix:		
Descripció: nivell de circulació de vianants.			


Memòria d'intervenció Arqueològica al carrer Vinyals, 24- 30, 27- 29b / carrer de l'Art, 52- 82, 55-71,
Barcelona

	Jaciment: c\ Vinyals/de l'Art Sector: Cala: 600 Any: 2003 Sigla: 187/03		
U.E. 602 Cota Mínima: 77,022 Cota Màxima: 77,122	Foto:	Secció:	Planta:
Definició: formigó	Críteris de distinció:		
Color: gris	Consistència: molt compacte		
Fiabilitat estratigràfica:	Components geològics:		
Components orgànics:	Components artificials:		
Formació de l'estrat	Intencionada		
Velocitat de formació:	Intrusions:		
Seqüència física: Igual a: En contacte amb: Se li adossa: S'adossa a: Cobert per: 601 Cobreix a: 603 Tallat per: Talla a: Reomplert per: Reomple a:	Murs-Paviments-Revestiments Des. aparell: Des. lligam: Des. preparació:		
Negatiu Secció: Ø boca: Capacitat Ø màxim: Fondària: Ø base: Preparació:	Amplada max: Llargada max: Alçada max:	Orientació: Extensió (pav):	
Croquis de situació:	Màtrix:		
Descripció: nivell de preparació per el paviment de rajoles			


Memòria d'intervenció Arqueològica al carrer Vinyals, 24- 30, 27- 29b / carrer de l'Art, 52- 82, 55-71,
Barcelona

	Jaciment: c\ Vinyals/de l' Art Sector: Cala: 600 Any: 2003 Sigla: 187/03
U.E. 603 Cota Mínima: 76,872 Cota Màxima: 77,022	Foto: Secció: Planta:
Definició: nivell de sorra (sauló)	Criteris de distinció:
Color: marró fosc	Consistència: sorrenc
Fiabilitat estratigràfica:	Components geològics: còdols, sorra
Components orgànics:	Components artificials:
Formació de l'estrat	Intencionada
Velocitat de formació:	Intrusions:
Seqüència física: Igual a: En contacte amb: Se li adossa: S'adossa a: Cobert per: 602 Cobreix a: 604 Tallat per: Talla a: Reomplert per: Reomple a:	Murs-Paviments-Revestiments Des. aparell: Des. lligam: Des. preparació:
Negatiu Secció: Ø boca: Capacitat Ø màxim: Fondària: Ø base: Preparació:	Amplada max: Orientació: Llargada max: Alçada max: Extensió (pav):
Croquis de situació:	Màtrix:
Descripció: nivell de sorra (sauló) per protegir els serveis..	


Memòria d'intervenció Arqueològica al carrer Vinyals, 24- 30, 27- 29b / carrer de l'Art, 52- 82, 55-71,
Barcelona

	Jaciment: c\ Vinyals/de l' Art Sector: Cala: 600 Any: 2003 Sigla: 187/03
U.E. 604 Cota Mínima: 76,062 Cota Màxima: 76,872	Foto: Secció: Planta:
Definició: nivell d'argiles	Críteris de distinció:
Color: vermell	Consistència: plàstica
Fiabilitat estratigràfica:	Components geològics:
Components orgànics:	Components artificials:
Formació de l'estrat	Intencionada
Velocitat de formació:	Intrusions:
Seqüència física: Igual a: En contacte amb: Se li adossa: S'adossa a: Cobert per: 603 Cobreix a: Tallat per: Talla a: Reomplert per: Reomple a:	Murs-Paviments-Revestiments Des. aparell: Des. lligam: Des. preparació:
Negatiu Secció: Ø boca: Capacitat Ø màxim: Fondària: Ø base: Preparació:	Amplada max: Orientació: Llargada max: Alçada max: Extensió (pav):
Croquis de situació:	Màtrix:
Descripció: nivell d'argiles de color vermell i consistència plàstica	


Memòria d'intervenció Arqueològica al carrer Vinyals, 24- 30, 27- 29b / carrer de l'Art, 52- 82, 55-71,
Barcelona

	<p>Jaciment: c\ Vinyals/de l' Art Sector: Cala: 600 Any:2003 Sigla: 187/03</p>
<p>U.E. 605 Cota Mínima: 75,763 Cota Màxima: 75,863</p>	<p>Foto: Secció: Planta:</p>
<p>Definició: nivell d'asfalt</p>	<p>Criteris de distinció:</p>
<p>Color: negre</p>	<p>Consistència: molt compacte</p>
<p>Fiabilitat estratigràfica:</p>	<p>Components geològics:</p>
<p>Components orgànics:</p>	<p>Components artificials:</p>
<p>Formació de l'estrat</p>	<p>Intencionada</p>
<p>Velocitat de formació:</p>	<p>Intrusions:</p>
<p>Seqüència física: Igual a: En contacte amb: Se li adossa: S'adossa a: Cobert per: Cobreix a: 606 Tallat per: Talla a: Reomplert per: Reomple a:</p>	<p>Murs-Paviments-Revestiments Des. aparell: Des. lligam: Des. preparació:</p>
<p>Negatiu Secció: Ø boca: Capacitat Ø màxim: Fondària: Ø base: Preparació:</p>	<p>Amplada max: Orientació: Llargada max: Alçada max: Extensió (pav):</p>
<p>Croquis de situació:</p>	<p>Màtrix:</p>
<p>Descripció: nivell d'asfalt per la circulació de cotxes</p>	


Memòria d'intervenció Arqueològica al carrer Vinyals, 24- 30, 27- 29b / carrer de l'Art, 52- 82, 55-71,
Barcelona

	Jaciment: c\ Vinyals/de l' Art Sector: Cala: 600 Any: 2003 Sigla: 187/03		
U.E. 606 Cota Míxima: 75,613 Cota Màxima: 75,763	Foto:	Secció:	Planta:
Definició: formigó	Criteris de distinció:		
Color: gris	Consistència: molt compacte		
Fiabilitat estratigràfica:	Components geològics:		
Components orgànics:	Components artificials:		
Formació de l'estrat	Intencionada		
Velocitat de formació:	Intrusions:		
Seqüència física: Igual a: En contacte amb: Se li adossa: S'adossa a: Cobert per: 605 Cobreix a: 604 Tallat per: Talla a: Reomplert per: Reomple a:	Murs-Paviments-Revestiments Des. aparell: Des. lligam: Des. preparació:		
Negatiu Ø boca: Ø màxim: Ø base:	Secció: Capacitat Fondària: Preparació:	Amplada max: Llargada max: Alçada max:	Orientació: Extensió (pav):
Croquis de situació:	Màtrix:		
Descripció: nivell de preparació per el paviment de rajoles			


Memòria d'intervenció Arqueològica al carrer Vinyals, 24- 30, 27- 29b / carrer de l'Art, 52- 82, 55-71,
Barcelona

	Jaciment: c\ de l' Art Sector: Cala: 700 Any: 2003 Sigla: 187/03		
U.E. 700 Cota Míxima: 72,102 Cota Màxima: 73,112	Foto:	Secció:	Planta:
Definició: rasa	Criteris de distinció:		
Color:	Consistència:		
Fiabilitat estratigràfica:	Components geològics:		
Components orgànics:	Components artificials:		
Formació de l'estrat	Intencionada		
Velocitat de formació:	Intrusions:		
Seqüència física: Igual a: En contacte amb: Se li adossa: S'adossa a: Cobert per: Cobreix a: Tallat per: Talla a: Reomplert per: Reomple a:	Murs-Paviments-Revestiments Des. aparell: Des. lligam: Des. preparació:		
Negatiu Secció: Ø boca: Capacitat Ø màxim: 0,60 metres Fondària: 1,10 metres Ø base: Preparació:	Amplada max:	Orientació:	Extensió (pav):
Croquis de situació:	Màtrix:		
Descripció: rasa per instal·lar una conducció de gas per unir les dues canonades a banda i banda del carrer de l'Art			


**Memòria d'intervenció Arqueològica al carrer Vinyals, 24- 30, 27- 29b / carrer de l'Art, 52- 82, 55-71,
Barcelona**

	Jaciment: c\ de l'Art Sector: Cala: 700 Any: 2003 Sigla: 187/03
U.E. 701 Cota Míxima: 73,012 Cota Màxima: 73,112	Foto: 40 Secció: Planta:
Definició: nivell de quitrà	Criteria de distinció:
Color: negre	Consistència: compacte
Fiabilitat estratigràfica:	Components geològics:
Components orgànics:	Components artificials:
Formació de l'estrat	Intencionada
Velocitat de formació:	Intrusions:
Seqüència física: Igual a: En contacte amb: Se li adossa: S'adossa a: Cobert per: Cobreix a: 702 Tallat per: Talla a: Reomplert per: Reomple a:	Murs-Paviments-Revestiments Des. aparell: Des. lligam: Des. preparació:
Negatiu Secció: Ø boca: Capacitat Ø màxim: Fondària: Ø base: Preparació:	Amplada max: Orientació: Llargada max: Alçada max: Extensió (pav):
Croquis de situació:	Màtx:
Descripció: nivell de quitrà per la circulació dels cotxes	

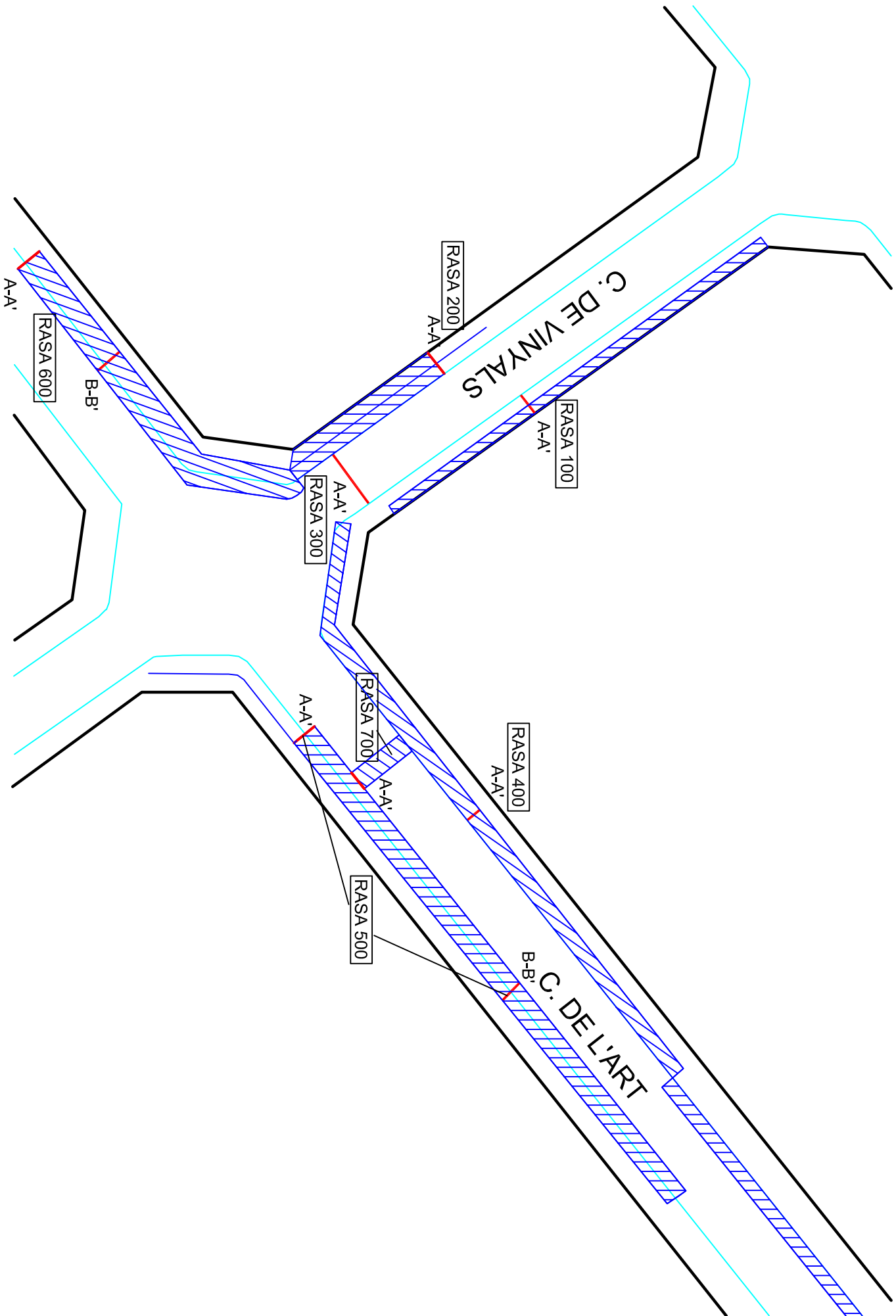
Memòria d'intervenció Arqueològica al carrer Vinyals, 24- 30, 27- 29b / carrer de l'Art, 52- 82, 55-71,
Barcelona

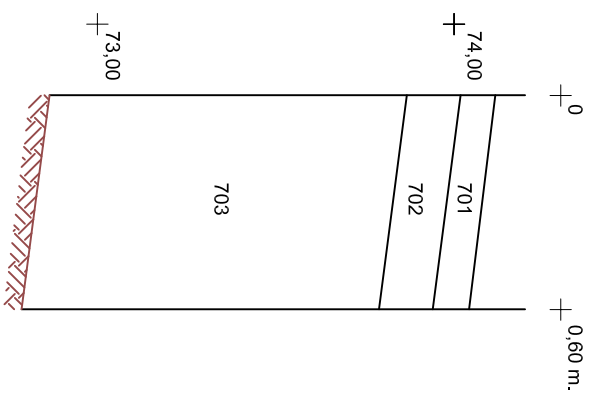
	Jaciment: c\ de l'Art Sector: Cala: 700 Any: 2003 Sigla: 187/03		
U.E. 702 Cota Mímina: 72,862 Cota Màxima: 73,012	Foto:	Secció:	Planta:
Definició: nivell de formigó	Críteris de distinció:		
Color: gris	Consistència: molt compacte		
Fiabilitat estratigràfica:	Components geològics:		
Components orgànics:	Components artificials:		
Formació de l'estrat	Intencionada		
Velocitat de formació:	Intrusions:		
Seqüència física: Igual a: En contacte amb: Se li adossa: S'adossa a: Cobert per: 701 Cobreix a: 703 Tallat per: Talla a: Reomplert per: Reomple a:	Murs-Paviments-Revestiments Des. aparell: Des. lligam: Des. preparació:		
Negatiu Secció: Ø boca: Capacitat Ø màxim: Fondària: Ø base: Preparació:	Amplada max:	Orientació:	Extensió (pav):
Croquis de situació:	Màtrix:		
Descripció: nivell de preparació per la capa de quitrà			

Memòria d'intervenció Arqueològica al carrer Vinyals, 24- 30, 27- 29b / carrer de l'Art, 52- 82, 55-71,
Barcelona

	Jaciment: c\ de l' Art Sector: Cala: 700 Any: 2003 Sigla: 187/03		
U.E. 703 Cota Mínima: 72,102 Cota Màxima: 72,862	Foto:	Secció:	Planta:
Definició: nivell d'argiles	Criteris de distinció:		
Color: vermell	Consistència: plàstica		
Fiabilitat estratigràfica:	Components geològics:		
Components orgànics:	Components artificials:		
Formació de l'estrat	Intencionada		
Velocitat de formació:	Intrusions:		
Seqüència física: Igual a: En contacte amb: Se li adossa: S'adossa a: Cobert per: 702 Cobreix a: Tallat per: Talla a: Reomplert per: Reomple a:	Murs-Paviments-Revestiments Des. aparell: Des. lligam: Des. preparació:		
Negatiu Ø boca: Ø màxim: Ø base:	Secció: Capacitat Fondària: Preparació:	Amplada max: Llargada max: Alçada max:	Orientació: Extensió (pav):
Croquis de situació:	Màtrix:		
Descripció: nivell d'argiles de color vermell i consistència plàstica.			

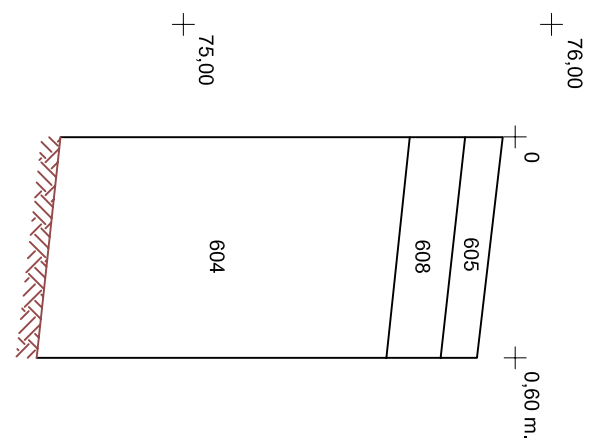
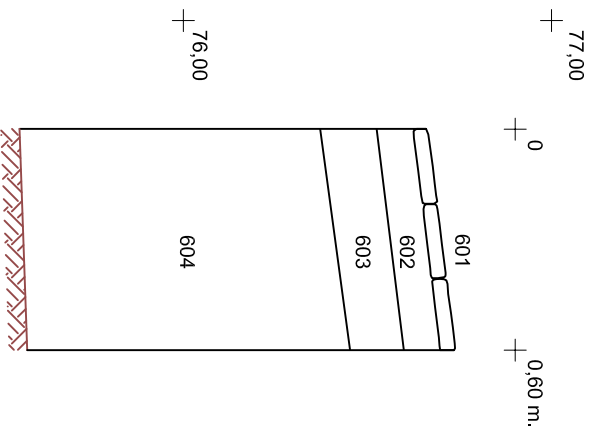
PLANIMETRIA





RASA 700
SECCIÓ A-A'

Tallers i Activitats Educatives	
INTERVENCIÓ	
187/03	
CARRER DE VIVALDI	
CARRER DE L'ART (Barcelona)	
RASA 700	
SECCIÓ A-A'	
DIRECCIÓ: TONI JUAREZ	
DIGITALITZACIÓ: JULIA MOJER	
MAI 2005	ESCALA: 1:100



TEA

Tallers i Activitats Educatives

INTERVENCIÓ

187/03

CARRER DE VINYALS I
CARRER DE L'ART (Barcelona)


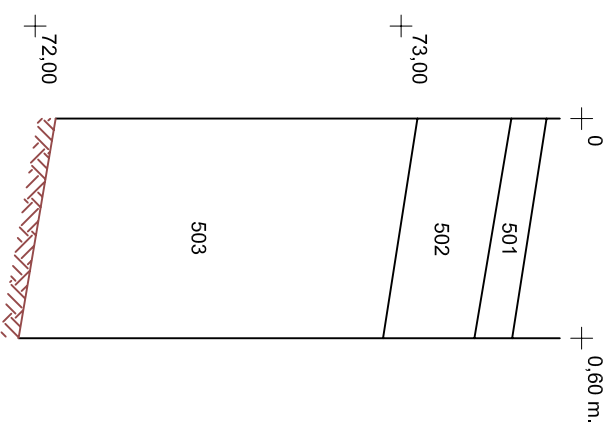
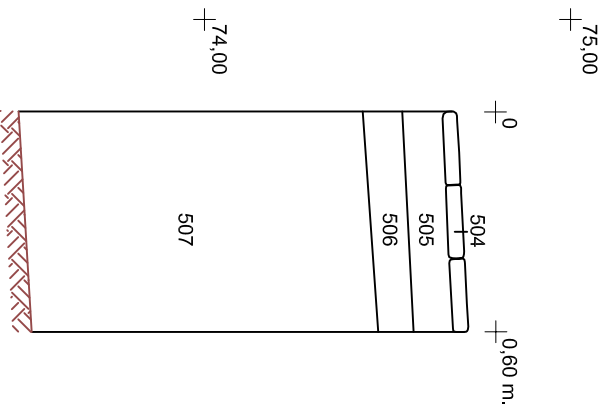
RASA 600

SECCIÓ A-A'

SECCIÓ B-B'

DIRECCIÓ: Toni JUAREZ
DIGITALITZACIÓ: JULIA MIQUEL

MARÇ 2004 ESCALA: 1=10



TEA

Tallers i Activitats Educatives

INTERVENCIÓ

187/03

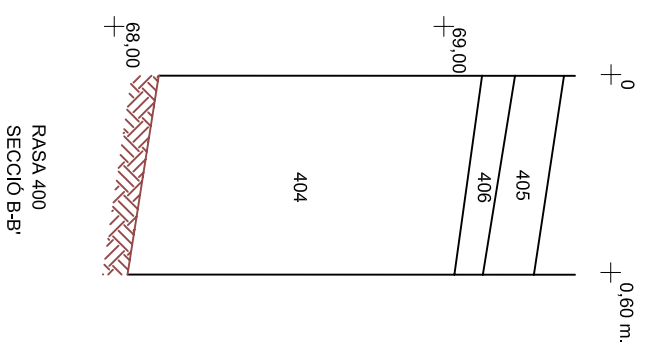
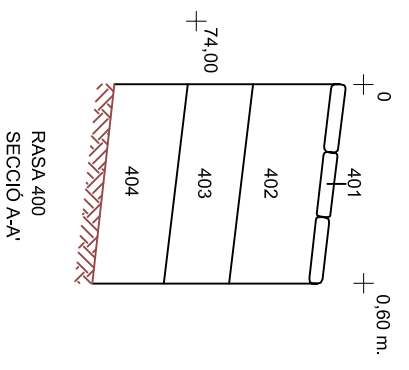
CARRER DE VINYALS I
CARRER DE L'ART (Barcelona)

RASA 500

SECCIÓ A-A'

SECCIÓ B-B'

DIRECCIÓ: TONI JUAREZ
DIGITALITZACIÓ: JÚLIA MIQUEL
MARÇ 2004 ESCALA: 1=10



Tallers i Activitats Educatives

INTERVENCIÓ
187/03

CARRER DE VINYALS I
CARRER DE L'ART (Barcelona)

RASA 400
SECCIÓ A-A'

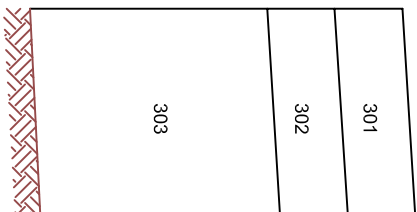
DIRECCIÓ: Toni JUÀREZ
DIGITALITZACIÓ: Júlia Miquel

MARÇ 2004 ESCALA: 1=10

+0 +0,60 m.

+75,00

+74,00



RASA 300
SECCIO A-A'

TEA

Tallens I Adhells Educatives

INTERVENCIO

187/03

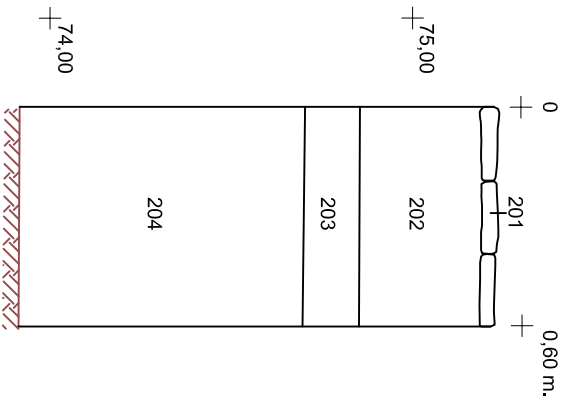
CARRER DE VINALLS I
CARRER DE L'ART (Boronja)

RASA 300

SECCIO A-A'

DIRECCIO TONI JUANEZ
DIPUTACIO JULA MONER

MARÇ 2004 ESCALA: 1:100



TEA

Tallers i Activitats Educatives

INTERVENCIÓ

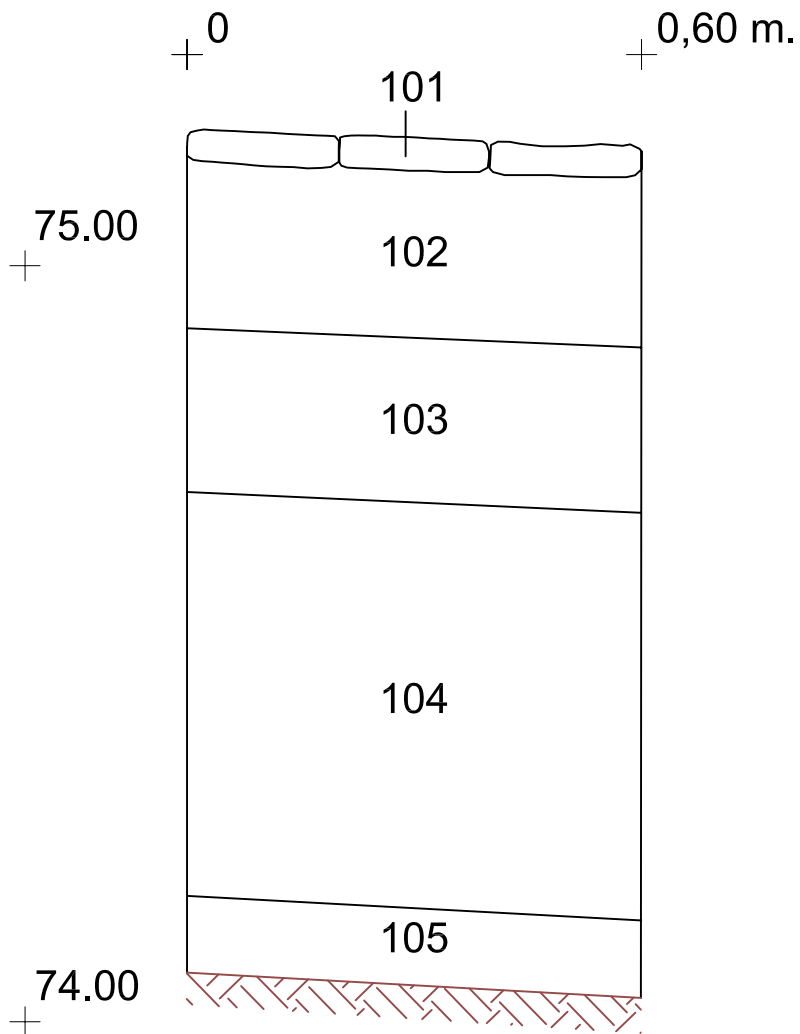
187/03

CARRER DE NIVALA S/N
CARRER DE L'ART (Barcelona)

RASA 200
SECCIÓ A-A'

DIRECCIÓ: TONI JANEZ
DIGITALITZACIÓ: JIMM MINGUER

MARÇ 2004 ESCALA: 1:10



RASA 100
SECCIÓ A-A'

 TEA Tallers i Activitats Educatives	
INTERVENCIÓ 187/03	
CARRER DE VINYALS I CARRER DE L'ART (Barcelona)	
RASA 100 SECCIÓ A-A'	
DIRECCIÓ: Toni JUAREZ DIGITALITZACIÓ: Júlia MIQUEL	
MARÇ 2004	ESCALA: 1=10